


a passi ... spediti verso l'Atlante floristico della Romagna



Quarta giornata di studio e incontro per un Atlante Floristico della Romagna

Secondo (ed ultimo!) stato di avanzamento delle indagini botaniche dal 2010 ad oggi: alcuni dati relativi alla mole di segnalazioni già prodotte ed in parte inserite nel DataBase (ehm ... ma solo da ... Sergio) ed al numero di quadranti esplorati



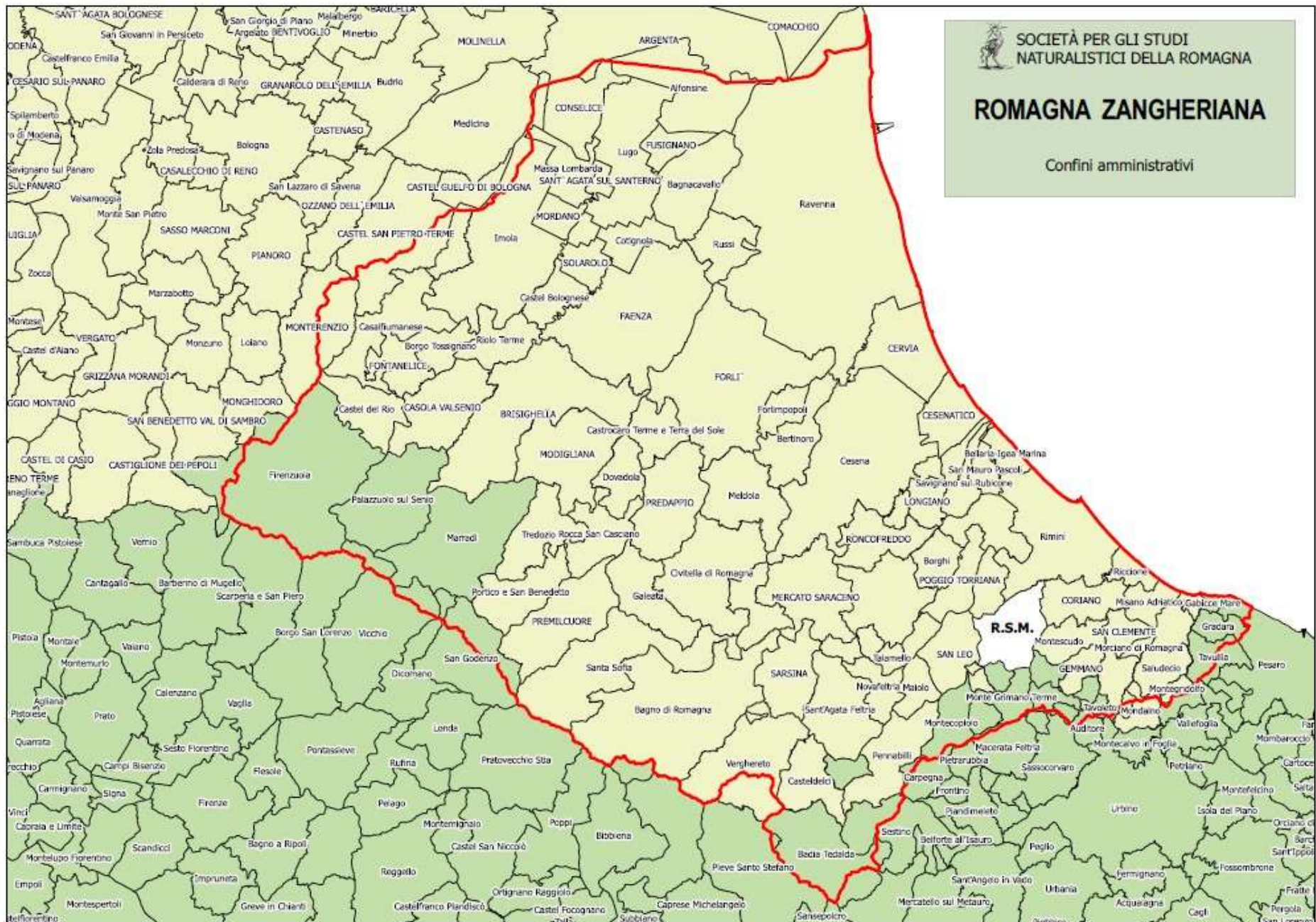
INFO: semprealverde@gmail.com
pan_48020@yahoo.com



SOCIETÀ PER GLI STUDI
NATURALISTICI DELLA ROMAGNA

ROMAGNA ZANGHERIANA

Confini amministrativi




2 Stati, 8 province (FI, BO, FE, RA, AR, FC, PU, RN)

FLORA VASCOLARE DELLA ROMAGNA ZANGHERIANA

ATLANTE DEI QUADRANTI
DELLA CARTOGRAFIA
FLORISTICA
scala 1:25.000

Bozza Giugno 2016



213 quadranti + 1 fuori dalla Romagna zangheriana ma compreso in provincia di RA

ELABORAZIONI CARTOGRAFICHE
A CURA DI ANDREA SERRA



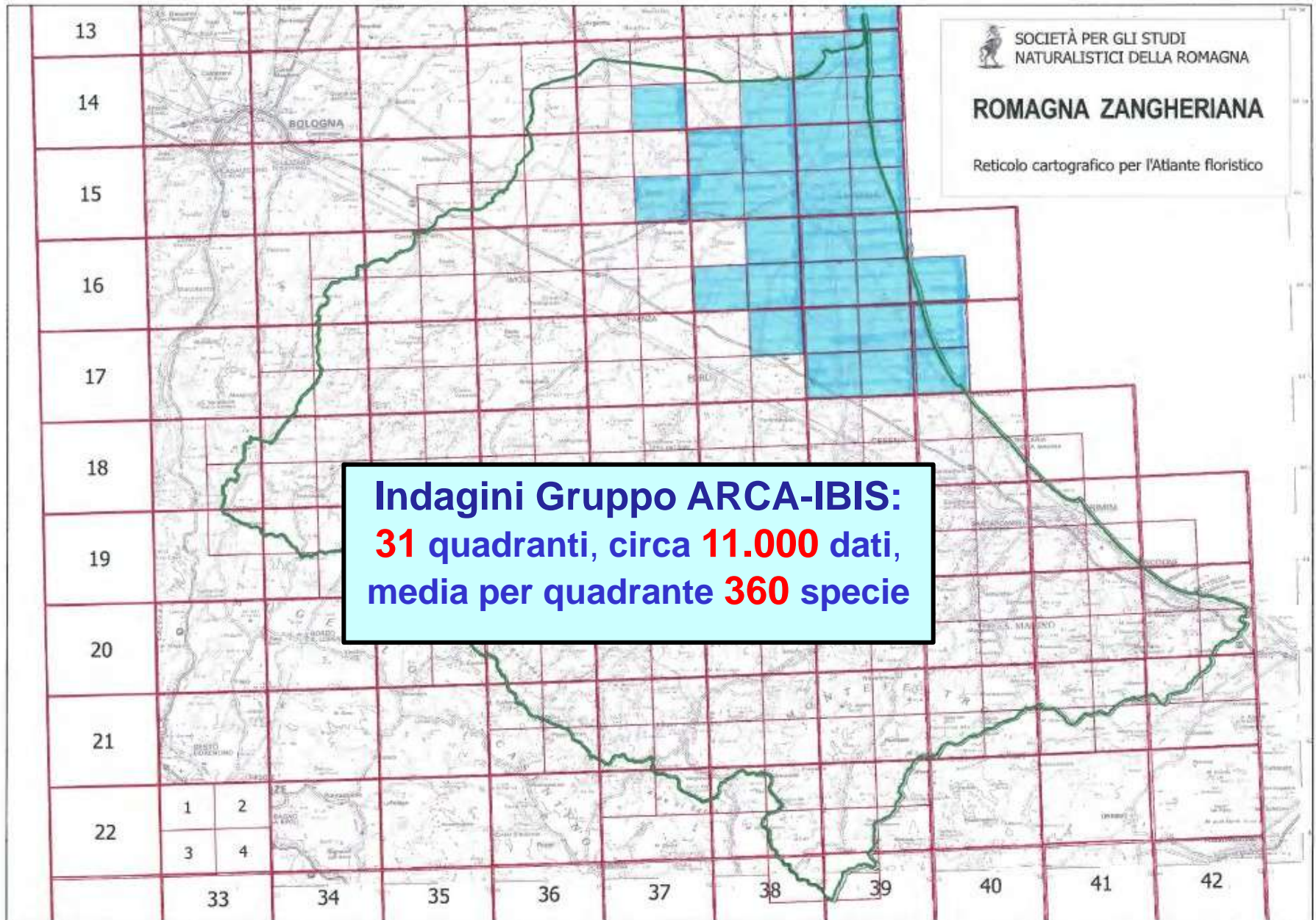


SOCIETÀ PER GLI STUDI
NATURALISTICI DELLA ROMAGNA

ROMAGNA ZANGHERIANA

Reticolo cartografico per l'Atlante floristico

Indagini Gruppo ARCA-IBIS:
31 quadranti, circa **11.000** dati,
media per quadrante **360** specie





SOCIETÀ PER GLI STUDI
NATURALISTICI DELLA ROMAGNA

ROMAGNA ZANGHERIANA

Reticolo cartografico per l'Atlante floristico

Indagini Montanari:
21 quadranti, circa **6.500** dati,
media per quadrante ca. **300** specie



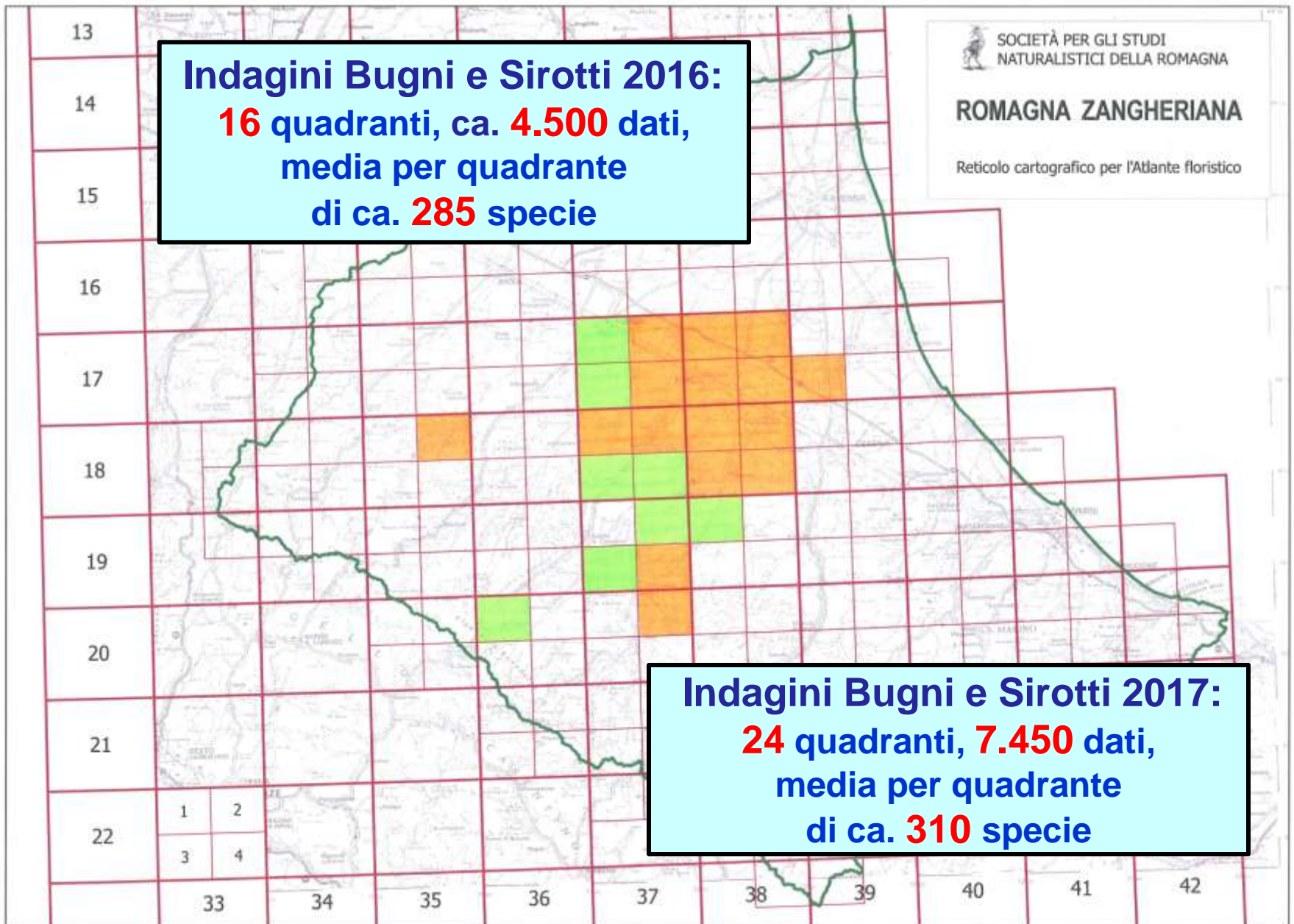
SOCIETÀ PER GLI STUDI
NATURALISTICI DELLA ROMAGNA

ROMAGNA ZANGHERIANA

Reticolo cartografico per l'Atlante floristico

Indagini Bugni e Sirotti 2016:
16 quadranti, ca. **4.500** dati,
media per quadrante
di ca. **285** specie

Indagini Bugni e Sirotti 2017:
24 quadranti, **7.450** dati,
media per quadrante
di ca. **310** specie





SOCIETÀ PER GLI STUDI
NATURALISTICI DELLA ROMAGNA

ROMAGNA ZANGHERIANA

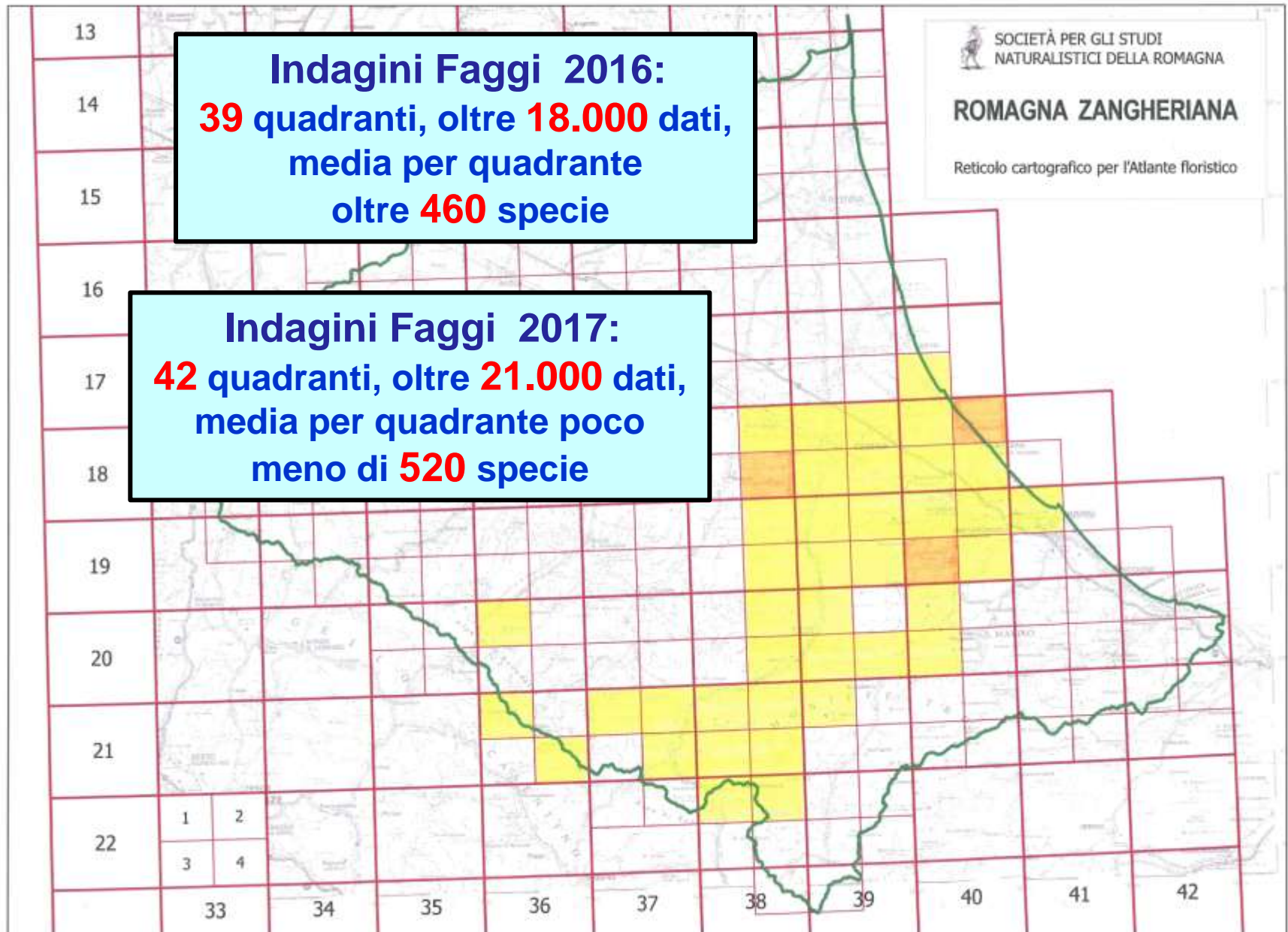
Reticolo cartografico per l'Atlante floristico

Indagini Faggi 2016:

39 quadranti, oltre **18.000** dati,
media per quadrante
oltre **460** specie

Indagini Faggi 2017:

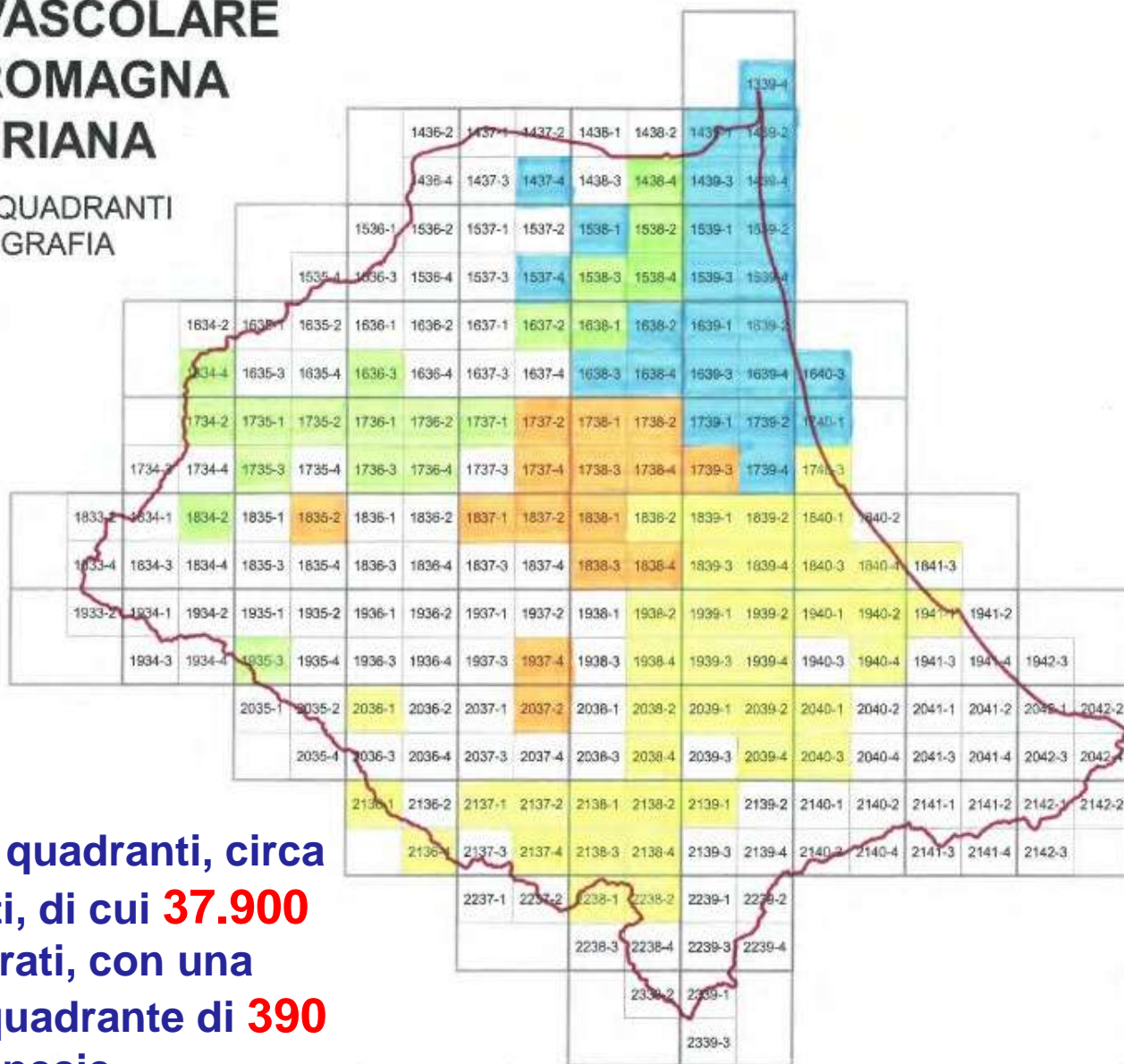
42 quadranti, oltre **21.000** dati,
media per quadrante poco
meno di **520** specie



FLORA VASCOLARE DELLA ROMAGNA ZANGHERIANA

ATLANTE DEI QUADRANTI
DELLA CARTOGRAFIA
FLORISTICA
scala 1:25.000

Bozza Giugno 2016



In totale **97** quadranti, circa
40.000 dati, di cui **37.900**
considerati, con una
media per quadrante di **390**
specie

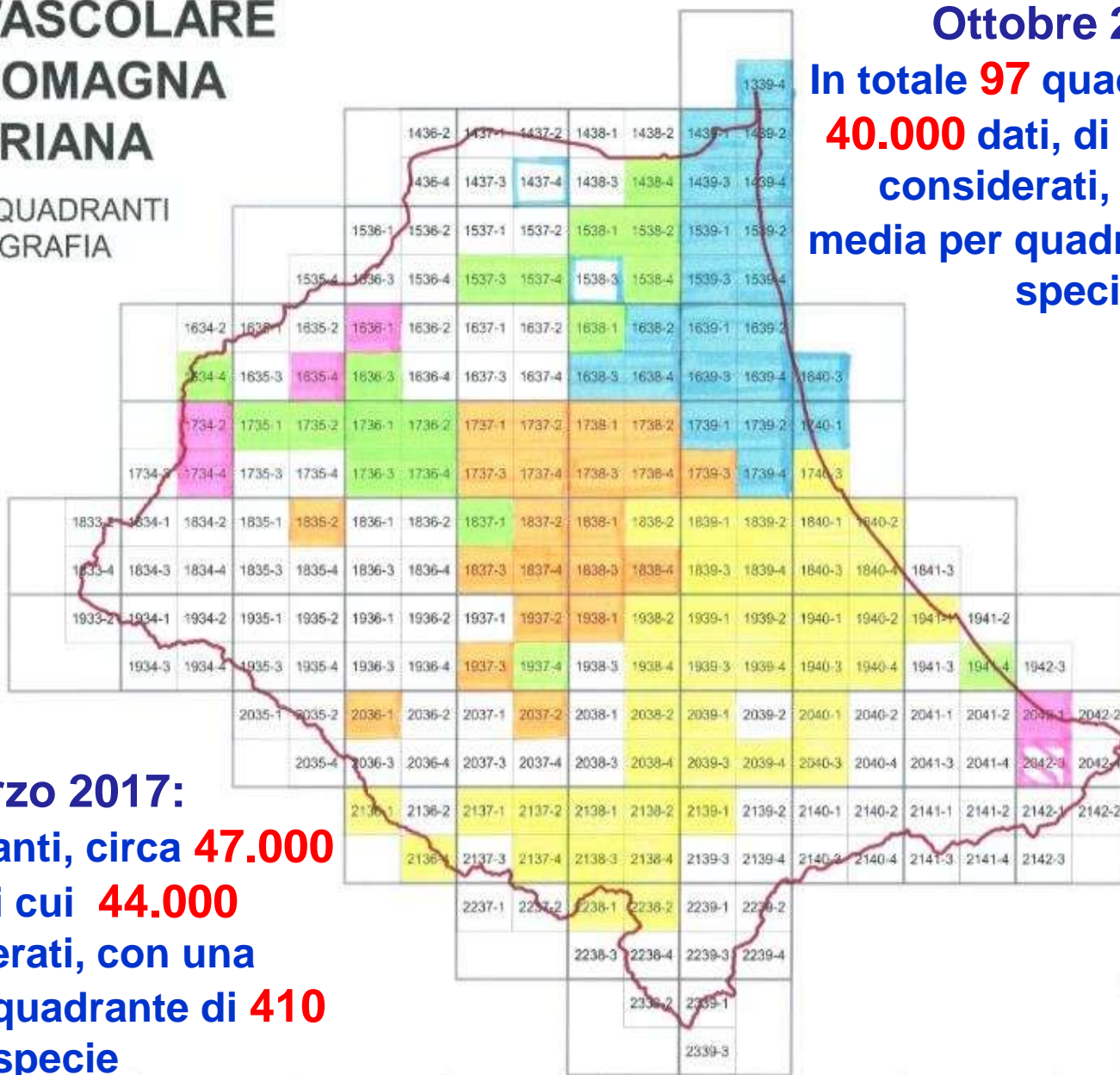
ELABORAZIONI CARTOGRAFICHE
A CURA DI ANDREA SERRA



FLORA VASCOLARE DELLA ROMAGNA ZANGHERIANA

ATLANTE DEI QUADRANTI
DELLA CARTOGRAFIA
FLORISTICA
scala 1:25.000

Bozza Giugno 2016



Ottobre 2016:
In totale **97** quadranti, circa
40.000 dati, di cui **37.900**
considerati, con una
media per quadrante di **390**
specie

Marzo 2017:
107 quadranti, circa **47.000**
dati, di cui **44.000**
considerati, con una
media per quadrante di **410**
specie

ELABORAZIONI CARTOGRAFICHE
A CURA DI ANDREA SERRA

 **ECO SISTEMA**
Consorzio della natura
sviluppo sostenibile

Alcune considerazioni personali:

- **Ovvio che ci attende tanto lavoro, ma tanta è anche la passione;**
- **il gruppo di lavoro è però ben preparato e distribuito sul territorio;**
- **le nuove leve promettono molto bene;**
- **le uscite in gruppo poi consentono di migliorare le conoscenze di ciascuno;**
- **le indagini ci consentono di conoscere meglio anche il territorio;**
- **e portano alla luce realtà e scoperte a volte inaspettate;**
- **anche la sana competitività che a volte si crea stimola una migliore ricerca;**
- **con l'immissione dei dati le elaborazioni ci diranno come muoverci in futuro;**
- **e dagli esiti delle elaborazioni le indagini si evolveranno per diventare più mirate;**
- **.....**

Conclusioni:

.....